

## LEGENDA:



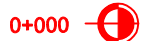
- budowa zastawki



- granica opracowania = granica inwestycji  
= obszar oddziaływania inwestycji



- zasięg uciążliwości (hałas, emisja  
zanieczyszczeń powietrza, odpady)



- oś rowu/kilometraż



- umocnienie w postaci  
kamieni Ø20 cm



- działki objęte inwestycją



- granice i numery działek



- odwierty geologiczne

179.8

183.5



185.2

182.6

180.4

178.5

180.0

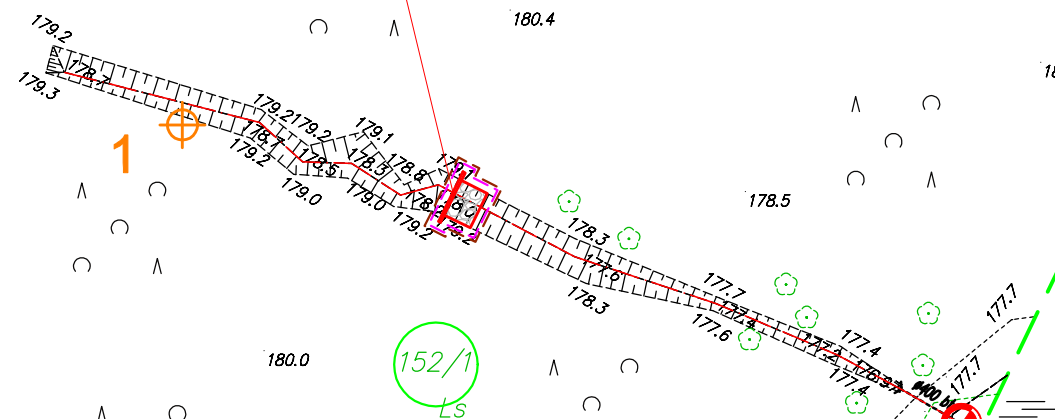
180.1

179.8

179.7

6470750  
5997150

km 0+037 - Budowa zastawki nr 1.  
Rzędna przelewu: 178.93 m n.p.m.  
Szer. przelewu: b = 0,65 m.  
Szer. zastawki: B = 3,65 m.  
Współrzędne przelewu zastawki w osi rowu:  
X: 5997124.6279;  
Y: 6470810.3876.



ZA ZGODNOŚĆ Z TREŚCIĄ MAPY  
DO CELÓW PROJEKTOWYCH  
16.06.2021r.

mgr inż. MICHAŁ PAWLIK  
Oświadczam, że treść mapy, na której  
wykonano niniejszy projekt jest zgodna  
z treścią mapy do celów projektowych  
poświadczoną przez organ prowadzący  
państwowy zasób geodezji i kartograficzny;  
Projekt wykonano na mapie w wersji  
elektronicznej

MAPA DO CELÓW PROJEKTOWYCH		
Oznaczenie kancelaryjne zgłoszenia pracy geodezyjnej	6640.1428.2020	
Nazwa Województwa	Pomorskie	
Nazwa Powiatu	Bytowski	
Nazwa Gminy	Studzienice	
Jednostka ewidencyjna	identyfikator	220108_2
	nazwa	Studzienice
Obręb ewidencyjny	identyfikator	220108_2.0011
	nazwa	Studzienice
Działka ewidencyjna	220108_2.0011.152/1	
Skala mapy	1:500	
Nazwa układu współrzędnych	prostokątnych płaskich	2000/18
	układu wysokości	PL-EVRF2007-NH
Oznaczenie i informację o służebnościach gruntowych mających wpływ na zagospodarowanie gruntów, zlokalizowanych w granicach projektowanej inwestycji		
Oznaczenie granic obszaru, który był przedmiotem aktualizacji		
Elementy, które nie stanowią treści mapy zasadniczej zgodnie z rozporządzeniem w sprawie bazy danych obiektów topograficznych oraz mapy zasadniczej:		
ARKUSZ MAPY		
Mapa powstała na podstawie pomiaru bezpośredniego sytuacyjno - wysokościowego oraz mapy numerycznej pozyskanej z PZGiK. Przebieg granic działek określono na podstawie numerycznej mapy ewidencyjnej. Nie wyklucza się istnienia w terenie innych nie wskazanych na niniejszej mapie urządzeń podziemnych, które nie były zgłoszone do inwentaryzacji, lub o których brak jest informacji w instytucjach branżowych.		
Stan aktualny na dzień		



ZENERIS PROJEKTY SP. Z O. O.  
UL. PADEREWSKIEGO 7, 61 - 770 POZNAŃ  
ADRES DO KORESPONDENCJI:  
UL. PADEREWSKIEGO 8, 61 - 770 POZNAŃ

Nazwa i imię i nazwisko wykonawcy oraz podpis osoby reprezentującej wykonawcę







GEODETA UPRAWNIONY

inż. Przemysław Skóra  
upr. nr 22770 tel. 504 505 283

Imię i nazwisko, nr uprawnień oraz podpis geodety uprawnionego, który opracowywał mapę

Jestem świadomy odpowiedzialności karnej za złożenie fałszywych oświadczeń. Oświadczam, że operat techniczny zawierający rezultaty prac geodezyjnych w wyniku których powstał niniejszy dokument uzyskał pozytywny wynik weryfikacji

Identyfikator zgłoszenia prac geodezyjnych	6640.1428.2020
Organ służby geodezyjnej, który otrzymał zgłoszenie	Starosta Powiatu Bytowskiego
Wykonawca prac geodezyjnych	ZENERIS Projekty Sp. z o. o. ul. Paderewskiego 7, 61-770 Poznań Adres do korespondencji: ul. Paderewskiego 8, 61-770 Poznań
Nr oraz data sporządzenia dokumentu zawierającego wynik pozytywnej weryfikacji	Protokół 6640.1428.2020_13866 z dnia 06.10.2020r.
Imię i nazwisko oraz nr uprawnień zawodowych kierownika prac	GEODETA UPRAWNIONY inż. Przemysław Skóra upr. nr 22770 tel. 504 505 283

 <div>Fundusze Europejskie Infrastruktura i Środowisko</div>		 <div>ODRODZENIE KRAJU ROZWOJ GOSPODARSTWA</div>	 <div>ODRODZENIE KRAJU ROZWOJ GOSPODARSTWA</div>	 <div>Fundusz Spójności</div>		
JEDNOSTKA PROJEKTOWA:  <b>ZENERIS PROJEKTY</b>			ZENERIS PROJEKTY S.A. UL. PADEREWSKIEGO 8, 61-770 POZNAŃ			
NAZWA INWESTYCJI: <b>WYKONANIE DOKUMENTACJI TECHNICZNEJ ZASTAWEK I ZASYPAŃ W OBSZARZE NATURA 2000 STUDZIEŃCIE TORFOWISKA PLH220028</b>						
INWESTOR: SKARB PAŃSTWA REGIONALNY DYREKTOR OCHRONY ŚRODOWISKA W GDAŃSKU UL. CHMIELNA 54/57 80-748 GDAŃSK			ADRES INWESTYCJI: JEDNOSTKA EWID.: 220108_2, OBREB: 0011 STUDZIEŃCIE, 0012 UGOSZCZ GMINA: STUDZIEŃCIE POWIAT: BYTOWSKI WOJEWÓDZTWO: POMORSKIE			
NR UMOWY: NR 32/2020 Z DNIA 14.07.2020 r.						
NR PROJEKTU: 2020/14		STADIUM: <b>PROJEKT BUDOWLANY</b>				
PROJEKTANT: mgr inż. MICHAŁ PAWLIK upr. w spec. inż. hydrotech. nr WKP/0105/POOH/18			PODPIS:			
SPRAWDZAJĄCY: mgr inż. ŁUKASZ URBAŃSKI upr. w spec. inż. hydrotech. nr WKP/0381/POOH/19			PODPIS:			
OPRACOWUJĄCY: mgr inż. ALEKSANDRA GRZEMSKA			PODPIS:			
TREŚĆ RYSUNKU: <b>PROJEKT ZAGOSPODAROWANIA TERENU</b>						
DATA: 06.2021 r.	SKALA: 1:500	NR RYSUNKU: 2.1	NR STRONY: 25			